

# waynote

## l'autoroute est un voyage



Nous avons tous vécu au moins une fois dans notre vie l'autoroute des vacances, ce moment où l'enthousiasme de la plage qui nous attend à la fin des heures de route se mêle à l'ennui et à la monotonie du trajet. Nadine Pédemarie et Fabien Apeceix, le tandem mère-fils à l'origine de Waynote, ont vécu ensemble cette expérience qu'ils aspirent aujourd'hui à transformer avec Waynote.

Nous roulons pendant des heures sur l'autoroute, totalement coupés des territoires, sans aucune information sur les paysages qui défilent. Les quelques panneaux marrons disséminés le long des routes suscitent notre curiosité sans pour autant la satisfaire. Au moment de faire une pause, faute d'information sur les zones de sortie, nous nous dirigeons vers les aires de service de l'autoroute sans imaginer que des alternatives nous attendent à quelques kilomètres d'une sortie. Enfin ça, c'était avant que Waynote nous propose une nouvelle expérience de l'autoroute.



### LA ROUTE, MODE DE TRANSPORT N°1 DU TOURISME

- ❖ 58 % des touristes étrangers arrivent en France par la route et l'autoroute
- ❖ 83 % des voyages des français en France se font par la route

**L'application Waynote, disponible sur iOS et Android, raconte les paysages qui défilent et suggère des lieux tranquilles et faciles d'accès pour faire une pause de type nature, culture ou terroir, à proximité des sorties.**


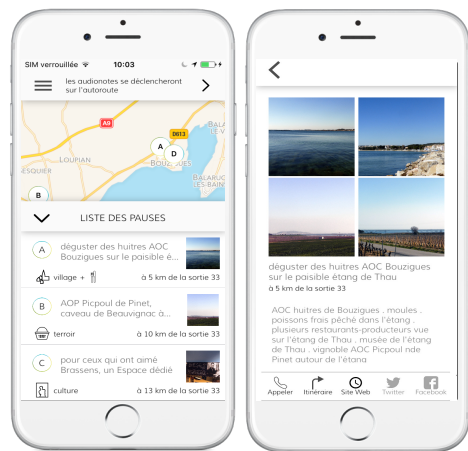
Premièrement, les audionotes, des messages audio de 25 à 30 secondes, se déclenchent automatiquement au passage de points d'intérêt grâce à la géolocalisation. Elles sont lues par la synthèse vocale du smartphone pour raconter le paysage qui défile, un village aperçu, les cultures dans les champs, le patrimoine, l'histoire, l'économie. Ces contenus concis sont écrits pour être écoutés en mobilité pour une expérience ludique et légère.


Castellar, village perché au dessus de l'autoroute est le dernier village avant la frontière. Il a déjà un petit air d'Italie, avec son festival international de mandolines en été. Les pivoines sauvages poussent au pied du Grand Mont et donnent lieu à la traditionnelle randonnée des pivoines, en mai ou juin, selon la floraison.

Grâce à l'irrigation gravitaire, les prairies de la Crau verte produisent un fourrage d'exception bénéficiant d'une Appellation d'Origine Protégée : le foin de Crau, reconnu dans le monde entier pour son exceptionnelle qualité. Il s'exporte vers les haras les plus prestigieux d'Europe et même jusque dans le golfe Persique.

La chaîne des Pyrénées longue de 430 kilomètres, du Pays basque à la Catalogne, est une frontière naturelle. Le tracé officiel de la frontière entre les royaumes d'Espagne et de France, remonte à la signature du traité des Pyrénées en 1659, sous Louis XIV. Puis le traité de Bayonne en 1856 entérine le tracé actuel.

Deuxièmement, des idées de pauses sont annoncées quelques kilomètres avant la sortie, en précisant la distance par rapport à la sortie, pour permettre au voyageur de prendre une décision. Ces pauses qualitatives, sélectionnées selon trois critères précis (facilité d'accès, beauté du site et qualité de l'offre) sont de type culture, nature ou terroir. Elles sont également présentées sur une carte qui peut être consultée avant le départ ou pendant le trajet.





## SÉCURITÉ = 1 PAUSE TOUTES LES 2 HEURES

- ❖ La somnolence est la première cause de mortalité sur autoroute
- ❖ 33 % automobilistes conduisent sans s'arrêter sur l'autoroute pendant 4 ou 5 heures d'affilée

Waynote invite également ses utilisateurs à suggérer des audionotes ou à partager des bons plans à proximité des sorties, via l'application ou le site Internet.

Alors la prochaine fois que vous prendrez l'autoroute sur nos axes, lancez Waynote, posez votre téléphone, regardez les paysages et écoutez. Waynote est une application audio qui ne nécessite aucune interaction pendant la conduite, pour un trajet sûr et respectueux des règles essentielles de sécurité. Face au risque de somnolence, Waynote incite le voyageur à des pauses qualitatives dans les territoires. Cette nouvelle façon de voyager, qui s'inscrit dans la tendance du slow tourisme, s'accompagne chez Waynote d'une attention toute particulière portée à la valorisation de l'environnement, des paysages, des ressources locales, des territoires et du patrimoine.

Waynote accompagne le voyageur de Paris à Menton, de Menton à Bayonne et de Bayonne à Paris, pour l'instant...



Pour que le grand chassé-croisé de l'été ne rime plus uniquement avec « bouchons » et « galère », Waynote révèle les richesses des territoires pour reconnecter le voyageur à son environnement. Le trajet devient une expérience touristique, et l'autoroute un voyage.

## LES COFONDATEURS

Nadine Pédemarie  
Tourisme - Culture

Fabien Apeceix  
Business D v - Com

## ILS NOUS SOUTIENNENT



## EN SAVOIR PLUS

SITE  
[www.waynote.fr](http://www.waynote.fr)

APPS  
[Google Play](https://play.google.com/store/apps/details?id=com.waynote)  
[App Store](https://apps.apple.com/fr/app/waynote/id1444444444)

SOCIAL  
[Facebook](https://www.facebook.com/waynote)  
[Twitter](https://twitter.com/waynote)